

Nádražní 36
756 61 Rožnov pod Radhoštěm
tel.: +420 951425401
e-mail: beskydy@nature.cz
IDDS: vvediyj

dle rozdělovníku

NAŠE ČÍSLO JEDNACÍ SR/0120/BE/2023-3
ČÍSLO SPISU SR/0120/BE/2023

VYŘIZUJE F.Šulgan

ROŽNOVĚ P.RADH. .19.7.2023

Věc: „**Beskydská sedmička 2023**“

Agentura ochrany přírody a krajiny ČR, regionální pracoviště Správa chráněné krajinné oblasti Beskydy (dále jen „Správa CHKO Beskydy“), jako orgán ochrany přírody příslušný podle ust. § 78 odst. 1 zákona č.114/92 Sb. o ochraně přírody a krajiny v platném znění (dále jen „zákon“) v řízení žádosti SK K2 z.s., Česká asociace extrémních sportů – ČAES, Palkovice č. 158, 739 41, IČO 22691600, zastoupené Ing. Kateřinou Kaiserovou, a provedeního správního řízení podle zákona č. 500/2004 Sb., správní řád, v platném znění (dále jen „správní řád“), vydává toto

ROZHODNUTÍ

Podle ustanovení § 44 odst. 3 zákona se **právnícké osobě:**
SK K2 z.s., Palkovice č. 158, 739 41, IČO 22691600
(dále jen „žadatel“) vydává

souhlas

s konáním sportovní akce „**Beskydská sedmička 2023**“ na území přírodních rezervací
Malenovický kotel, Lysá hora a Smrk ve dnech **1.-3.9.2023**

Souhlas je platný pouze při dodržení následujících podmínek:

- 1) Souhlas platí pouze pro konání sportovní akce „Beskydská sedmička 2023“ t.j. ve dnech 1.-3.9.2023.
- 2) Nebude překročen počet závodníků tj. 3000 závodníků.
- 3) Závod bude veden výhradně po schválených trasách, jejichž zakres je nedílnou součástí tohoto rozhodnutí. Veškeré změny je nutné neprodleně písemně oznámit Správě CHKO Beskydy.
- 4) Značení trasy nebude prováděné formou nátěru (nástřiku) na stromech, kamenech apod.
- 5) Žadatel zajistí nejpozději druhý den po skončení závodu úklid veškerého odpadu, odstranění poutačů a informačních resp. reklamních panelů, vytyčovací pásky apod.
- 6) Na území výše uvedených přírodních rezervací nebude umístěno žádné stanoviště organizátorů, občerstvovací stanice a jiné aktivity, s kterými by docházelo k hromadění závodníků v těchto místech.

O d ů v o d n ě n í

Záměrem žadatele je uspořádání hromadné sportovní akce – „**Beskydská sedmička 2023**“ ve dnech 1.-3.9.2023 přes přírodní rezervace Malenovický kotel, Lysá hora a Smrk. Tato sportovní akce (dále jen B7), je extrémním horským závodem jednotlivců „Mistrovství České republiky v Ultra SkyMarathonu 2023“ a Mistrovství České republiky v horském maratonu dvojic. Start je na atletickém stadion (areál STaRS) v Třinci 1.9.2023 ve 22:00 hod. Cíl je ve Frenštátě pod Radhoštěm, náměstí Míru, nejpozději 3.9.2023. Sportovní akce se zúčastní maximálně 3000 závodníků. Při přípravě akce byla upravovaná trasa a podmínky závodu. Schválená verze trasy závodu je v příloze tohoto rozhodnutí. Je vedena v I. až IV.zóně CHKO, částečně v Ptačí oblasti Beskydy a v EVL (Evropsky významná lokalita) Beskydy. Trasa je vedena rovněž přes přírodní rezervace Malenovický kotel, Lysá hora a Smrk. V bližších ochranných podmínkách zvláště

chráněných území PR Malenovický kotel, PR Lysá hora a PR Smrk je mezi činnosti vyžadující předchozí souhlas orgánu ochrany přírody zařazeno pořádání sportovních akcí.

O zahájení řízení Správa CHKO Beskydy v souladu s ustanovením § 47 odst.1 správního řádu vyrozuměla známé účastníky řízení. Účastníky řízení je dle §27 odst.1 správního řízení je žadatel, dle §27 odst.3 správního řádu obce Krásná pod Lysou horou, Malenovice, Ostravice, Staré Hamry a Čeladná. V rámci řízení nevznesli účastníci řízení žádné připomínky ani nenavrhli jiné důkazy a proto Správa CHKO Beskydy vydává na základě žádosti a znalostí z úřední činnosti jí známých toto rozhodnutí.

Při povolování souhlasu Správa CHKO Beskydy posuzovala otázku, zda jiný veřejný zájem převažuje nad zájmem ochrany přírody, nebo je v zájmu ochrany přírody a nebo povolovaná činnost významně neovlivní zachování stavu předmětu ochrany zvláště chráněného území. Sportovní akci nelze považovat za veřejný zájem, převažující nad zájmy ochrany přírody a krajiny, ani není v zájmu ochrany přírody. Na základě dostupných informací od žadatele, po provedeném správním řízení a s přihlédnutím k odborným podkladům a vlastní úvahy máme za to, že dle §44 odst.3 zákona souhlas přes PR Malenovický kotel, PR Lysá hora a PR Smrk lze povolit, neboť povolovaná činnost významně neovlivní zachování stavu předmětu ochrany přírodních rezervací. Dle výnosu o jejich zřízení je:

Předmětem ochrany **PR Malenovický kotel** geomorfologický fenomén údolí potoka Satina a přilehlých západních a severních svahů Lysé hory a Malchoru v Moravskoslezských Beskydách zahrnující pestrá mozaiku zachovaných různorodých ekosystémů v rozpětí nadmořských výšek 570 – 1320 m n. m. s bohatou druhovou diverzitou rostlinných i živočišných druhů. Posláním rezervace je rovněž umožnit přirozené procesy v lesním prostředí.

Předmětem ochrany **PR Lysá hora** jsou to fragmenty původních porostů horských smrčín na východním úbočí Lysé hory; klimatické smrčiny v nejvyšších polohách Moravskoslezských Beskyd náležející do smrkového vegetačního stupně s bohatou diverzitou rostlinných i živočišných druhů a vytvářející v Západokarpatské biogeografické podprovincii v České republice nejdůležitější ostrov boreální bioty.

Předmětem ochrany **PR Smrk** jsou zase dochované fragmenty ekosystému přirozeného karpatského lesa jedlobukového až smrkového lesního vegetačního stupně s bohatou diverzitou rostlinných i živočišných druhů v rozsáhlém území, které zahrnuje vrcholové i střední polohy masivu Smrku (1276 m n. m.) v Moravskoslezských Beskydách. Posláním rezervace je rovněž umožnit přirozené procesy v lesním prostředí.

K této úvaze nás vedly rovněž skutečnosti, že sportovní akce je navržena po stávajících turistických stezkách, v relativně nejméně konfliktním termínu, po skončení hnízdního období a ke konci vegetační sezóny. Velká část trasy vede po silně frekventovaných turistických trasách.

Správní řízení se vztahuje pouze na část trasy, která vede krátkými úseky přírodních rezervací Malenovický kotel, Lysá hora a Smrk. V přírodních rezervacích vede trasa po stávajících turistických trasách. Předmět ochrany PR Malenovický kotel, Lysá hora a Smrk nebude dotčen.

Trasa sportovní akce jako celku je vedena částečně v Ptačí oblasti Beskydy a je vedena Evropsky významnou lokalitou (EVL) Beskydy.

Správa CHKO Beskydy posoudila žádost také ve smyslu ustanovení § 45g zákona s tím, že při dodržení výše uvedených podmínek a vzhledem k umístění, rozsahu a charakteru záměru je také vyloučeno závažné nebo nevratné poškození přírodních stanovišť a biotopů druhů, k jejichž ochraně byla EVL určena, ani nedojde k soustavnému nebo dlouhodobému vyrušování druhů, k jejichž ochraně je toto území určeno.

Termín konání závodu byl projednán se žadatelem. Stanovené podmínky zohledňují skutečnost, že samotná sportovní akce – tj. běh či chůze závodníků převážně po stávajících turistických stezkách bude mít jen minimální dopad na prostředí CHKO. Zásadní podmínkou povolení výjimky je neměnnost trasy a termínu, mj. proto, že obojí bylo podrobeno důkladnému vyhodnocení. Případná změna by si vyžádala opakované posouzení a změnu rozhodnutí.

Standardní podmínkou pro povolování hromadných akcí v CHKO je, že značení trasy nebude prováděné formou nátěru (nástřiku) na stromech nebo kamenech a rovněž udržování čistoty prostředí v průběhu závodu a celkový úklid po jejich ukončení. Platí to i na odstranění poutačů, informačních či reklamních tabulí, vytyčovacích pásků a dalších materiálů, které jsou používány v průběhu závodu. Na přírodním prostředí nesmí být po skončení závodu poznat, že se zde uskutečnil – v opačném případě to bude posuzováno jako na nedodržení podmínek výjimky.

Zodpovědnou osobou za plnění podmínek této výjimky je žadatel, kterého tímto upozorňujeme na možnost kontroly ze strany našich pracovníků příp. stráže přírody. Proto bylo rozhodnuto tak, jak je uvedeno ve výroku rozhodnutí.

Upozorňujeme, že toto rozhodnutí nenahrazuje povinnost žadatele zajistit si stanoviska jiných dotčených orgánů a organizací a především vlastníků pozemků a dodržovat jejich podmínky.

Upozornění

Nedodržení stanovených podmínek může být důvodem ke zrušení rozhodnutí podle §84 odst.1 písm. c) a e) zákona, případně odstranění následků neoprávněných zásahů dle §86 zákona a nebo řízení o pokutě dle §88 zákona.

Poučení o odvolání

Proti tomuto rozhodnutí se lze odvolat k Ministerstvu životního prostředí, odboru výkonu státní správy IX, Ostrava podáním učiněným u AOPK ČR, Správy CHKO Beskydy, a to ve lhůtě 15 dnů ode dne jeho doručení (§ 83 odst. 1 správního řádu), přičemž tato lhůta se počítá ode dne následujícího po dni doručení rozhodnutí. V odvolání se uvede, v jakém rozsahu se rozhodnutí napadá a dále namítaný rozpor s právními předpisy nebo nesprávnost rozhodnutí nebo řízení. Odvolání se podává v počtu jednoho stejnopisu. Podané odvolání má v souladu s § 85 odst. 1 správního řádu odkladný účinek. Odvolání jen proti odůvodnění rozhodnutí je nepřipustné.

Mgr. František Jaskula

ŘEDITEL REGIONÁLNÍHO PRACOVIŠTĚ

Přílohy:

Mapy detailního vedení trasy sportovní akce – 3x
Mapa celé trasy sportovní akce

Rozdělovník

Účastníci řízení (dle § 27 odst. 1 správního řádu – prostřednictvím DS):

SK K2 z.s., Česká asociace extrémních sportů – ČAES, Palkovice č. 158, 739 41

Účastníci řízení (dle § 27 odst. 2 a 3 správního řádu - prostřednictvím DS):

1. Obec Čeladná
2. Obec Ostravice
3. Obec Krásná pod Lysou horou
4. Obec Malenovice
5. Obec Staré Hamry

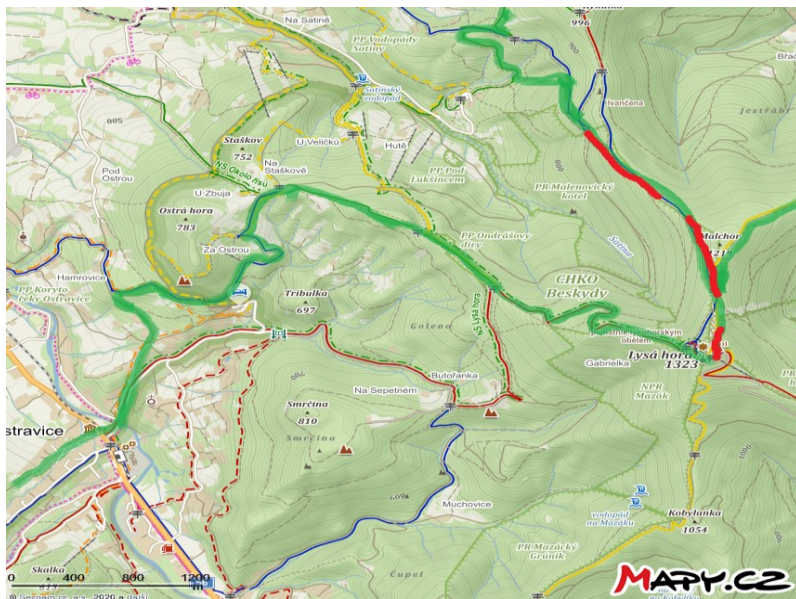
Přílohy:

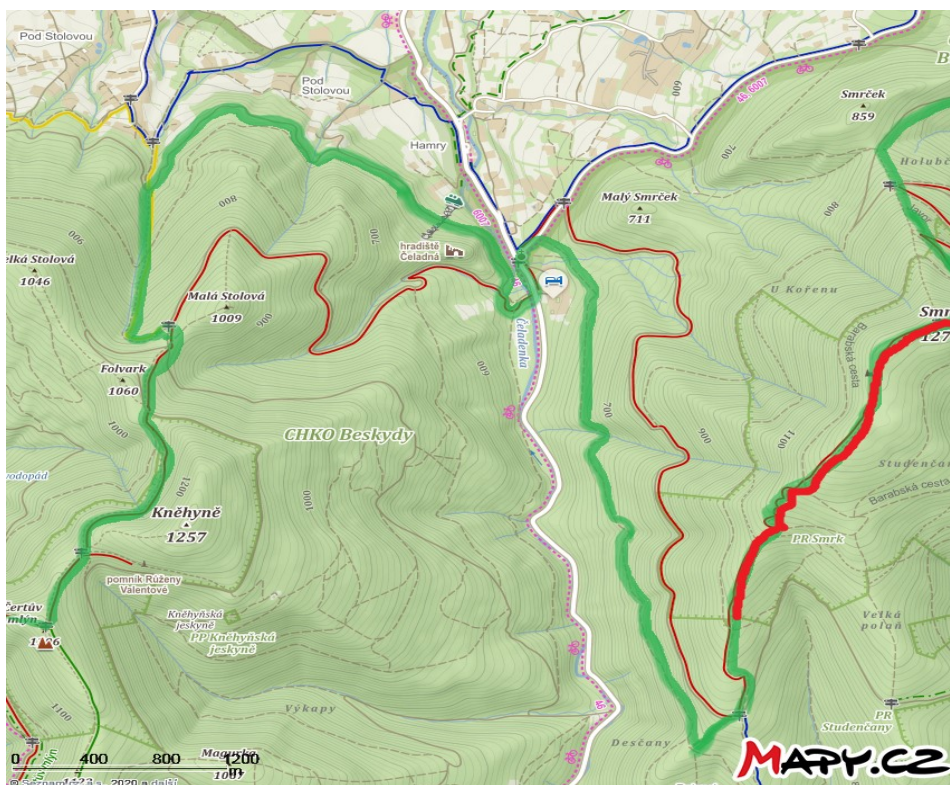
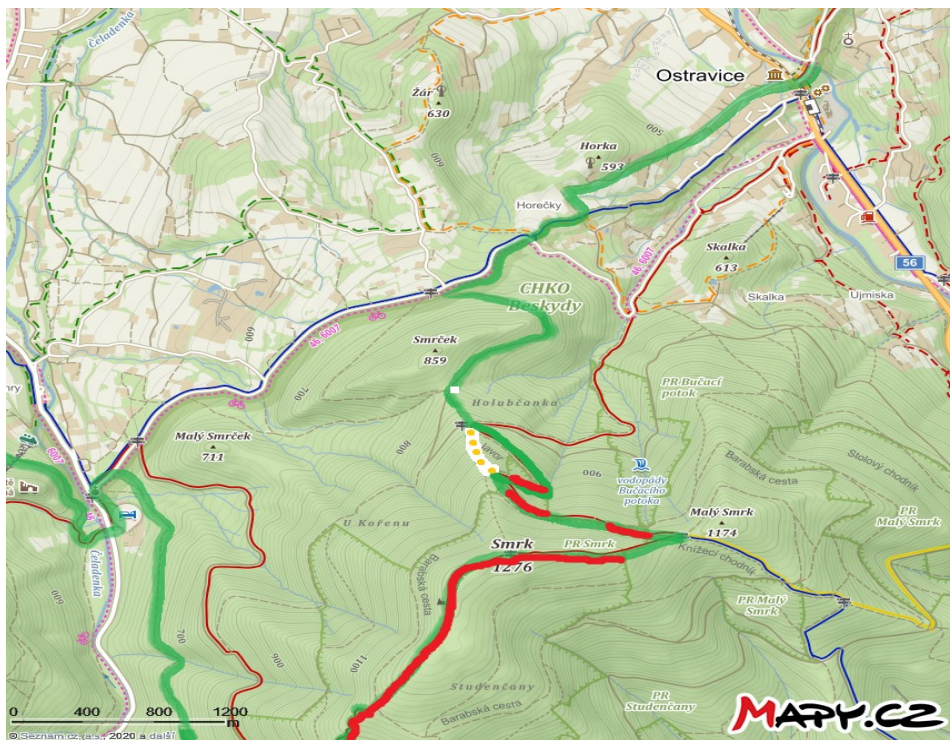
Mapy detailního vedení trasy sportovní akce – 3x

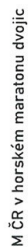
Zelené značení – trasa sportovní akce

Červené značení – úseky trasy, na které se vztahuje správní řízení

Oranžové tečkování – trasa zrušena







M ĀR v horském maratónu dvojic



Výmačení trasy závodu v barvách turistických značek. Je zakázáno používat jiné

Wykazani trasy zjazdu po leśnicích ů jiných cestách mimo turistické značky. Je zakázáno cesty než turistické značky nebo zpevněné lesní cesty.

užyznačení zkratky (použití zkratky znamená posunutí ve výsledkové listině za poslední tým, používající jiné cesty než turistické značky nebo zpevněné lesní cesty).

... který projde kontrolou v Říšci).

ry bodi na trati (např. rozcestníky, změny směru nebo značení).

Stanovený čas, do kdy musí závodník dorazit na kontrolu, aby mohl pokračovat v závodě

z sedmi hlavních vrcholů

modul - modul de la controlul sistemelor de transport a energiei electrice

stovovací stanice - toto zařízení bude otevřeno po celou dobu závodu, je možné

obžerství, odpověď: t. Je to místo pro případné ukončení závodu.

Pozor! Kdekoli na trati mohou být umístěny skryté kontroly



APLIKACE ZÁCHRANKA

Platform	OS	Device	App	Version	Test Case	Test Result	Test Date	Test By
Android	Android	Pixel 4	App	1.0.0	Test Case 1	Pass	2023-10-27	Test By
Windows	Windows	Windows	App	1.0.0	Test Case 2	Pass	2023-10-27	Test By

Android

SOL

